



**CLUB ALPINO ITALIANO  
SOCIETA' ALPINA DELLE GIULIE  
SOTTOSEZIONE DI MUGGIA**

34015 MUGGIA (TS) – via A. Manzoni4/b - tel. 040 2039470  
sito Internet Muggia: <https://digilander.libero.it/delio/>  
@mail: [caimuggia@libero.it](mailto:caimuggia@libero.it)  
sito Internet SAG – Trieste: [www.caisag.ts.it](http://www.caisag.ts.it)



**SABATO 17 e DOMENICA 18 FEBBRAIO 2024**

**«ESCURSIONANDO D'INVERNO nella FORESTA DI TARVISIO»**

2 giorni con attrezzatura invernale (ciaspole e/o ramponi)  
Anello del Colrotondo e Puanina Tour Ovest - Val Rauna e Val Uque.  
Pernottamento c/o Rifugio Casa Alpina J. Kugy a Valbruna.

**Sabato:** Anello del Colrotondo con partenza e arrivo dalla località di Aclete

**Domenica:** percorso ad anello dal Parcheggio 2 in Val Rauna al Villaggio Cocco,  
**pranzo c/o Agriturismo Rosic** in Val Uque, rientro al Parcheggio 2 passando per il  
Rifugio Gortani

**IL PROGRAMMA DI SABATO 17 FEBBRAIO**

- ore 07.30: ritrovo e partenza da Muggia presso la Stazione delle autocorriere
- ore 08.00: ritrovo e partenza dall'area di servizio di Duino Nord  
sosta caffè Autogrill Fella Est
- ore 10.30: arrivo in località ACLETE (m 856); da Villabassa sulla strada per Fusine.  
In cammino appena pronti
- ore 12.00: arrivo all'Alpe del Lago (Lago Superiore m 1007)
- ore 13.30: arrivo a Sella Colrotondo (m 1400). Sosta per pranzo al sacco
- ore 14.15: ripresa del cammino
- ore 15.30: arrivo ad Aclete
- ore 16.00: rientro a Valbruna con sosta facoltativa a Tarvisio
- ore 17.00: arrivo al Rifugio Alpino J.Kugy a Valbruna  
sistemazione in camerata. Tempo a disposizione
- ore 19.00: cena

***Descrizione del percorso***

Questa proposta del sabato è un po' una novità, almeno per quanto riguarda la partenza e il rientro dalla zona dei Laghi di Fusine. Itinerario poco o per niente frequentato, non molto panoramico ma di notevole interesse per l'ambiente, perlopiù boschivo, che attraverseremo. Già la partenza è piacevole, ci troviamo poco oltre il minuscolo e grazioso villaggio di Aclete, distante un paio di chilometri dalla trafficata arteria che porta al valico confinario di Ratece, posto sopra un altopiano che ci concede qualche scorcio interessante e con le piste di Tarvisio e con le propaggini Carniche della vicina Austria. Ci avvieremo lungo una strada forestale

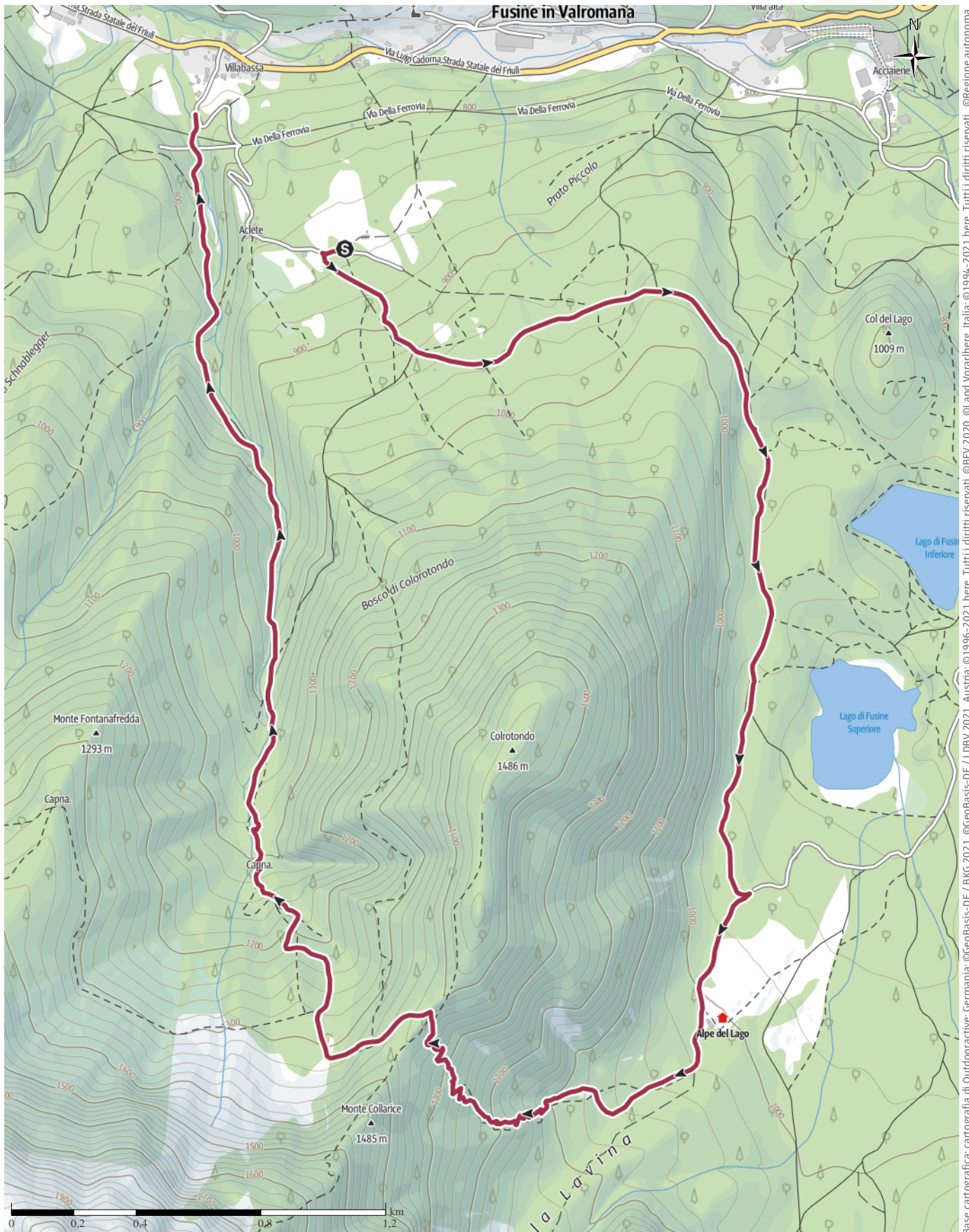
in moderata ascesa per poi scendere alla piana di Fusine. Qui passa il percorso dell'Alpe Adria Trail. Arriveremo ben presto al bivio, ben segnalato, che a sinistra ci porterebbe a raggiungere il Lago Inferiore. Noi proseguiremo fino ad uscire dal bosco per i prati dell'Alpe del Lago, da dove possiamo vedere anche lo specchio lacustre del Lago Superiore. Fino adesso eravamo ai piedi del Colrotondo, questa montagna di soli 1486 m che, con il suo precipite e a volte scosceso versante est, sovrasta i Laghi di Fusine. Ma adesso viene il bello, la salita alla Sella Colrotondo, Sono 400 m di dislivello da percorrere con la dovuta calma e attenzione, infatti il sentierino sale a zig zag a tagliare, con curve non proprio ampie, il ripido pendio. Una volta in Sella ci riposeremo e ristoreremo attingendo dal nostro sacco per il pranzo. Tutto il resto è discesa, fino alla strada per Aclete ovvero a sotto passare il ponte della ciclovia Alpe Adria nei pressi di Villabassa. Dalla Sella Colrotondo, raggiunta con il sentiero C.A.I. 514, scenderemo per un tratto breve, lasceremo il sentiero proseguire alla volta della Valromana e a destra intraprenderemo la piacevole discesa lungo la strada forestale che sovrasta il Rio Nero, il cui scorrere ci farà compagnia fino alla fine della gita. Passeremo davanti alla Capanna Klee e guaderemo l'omonimo Rio e poi il nostro pensiero sarà rivolto soltanto alla discesa con uno sguardo alle cime soprastanti, soprattutto il Picco di Mezzo e le sue cime minori che chiude verso sud questa stretta valle racchiusa fra il Colrotondo a destra e il più basso Monte Fontanafredda a sinistra.

**ATTENZIONE!** Questo itinerario è percorribile nella sua completezza soltanto in presenza di modesto innevamento. Questo perché, a mio parere, la risalita alla Sella Colrotondo, in caso di forte innevamento, potrebbe creare dei problemi anche di sicurezza oltre che di avanzamento con ciaspole o ramponi. In questo caso è già previsto un percorso alternativo che non toglierà nulla alla bellezza dell'escursione ma ci permetterà di affrontare l'itinerario alternativo in tutta sicurezza.

- Difficoltà: Escursione in Ambiente Innevato (EAI/F)
- Dislivello: circa m 530 positivi e m 634 negativi
- Sviluppo anello: circa km 9,7
- Rilevamento effettuato con OUTDOOR ACTIVE
- Riferimento cartografico: TABACCO 019 1:25.000 – Alpi Giulie Occidentali – Tarvisiano

Percorso creato il 2024-02-06

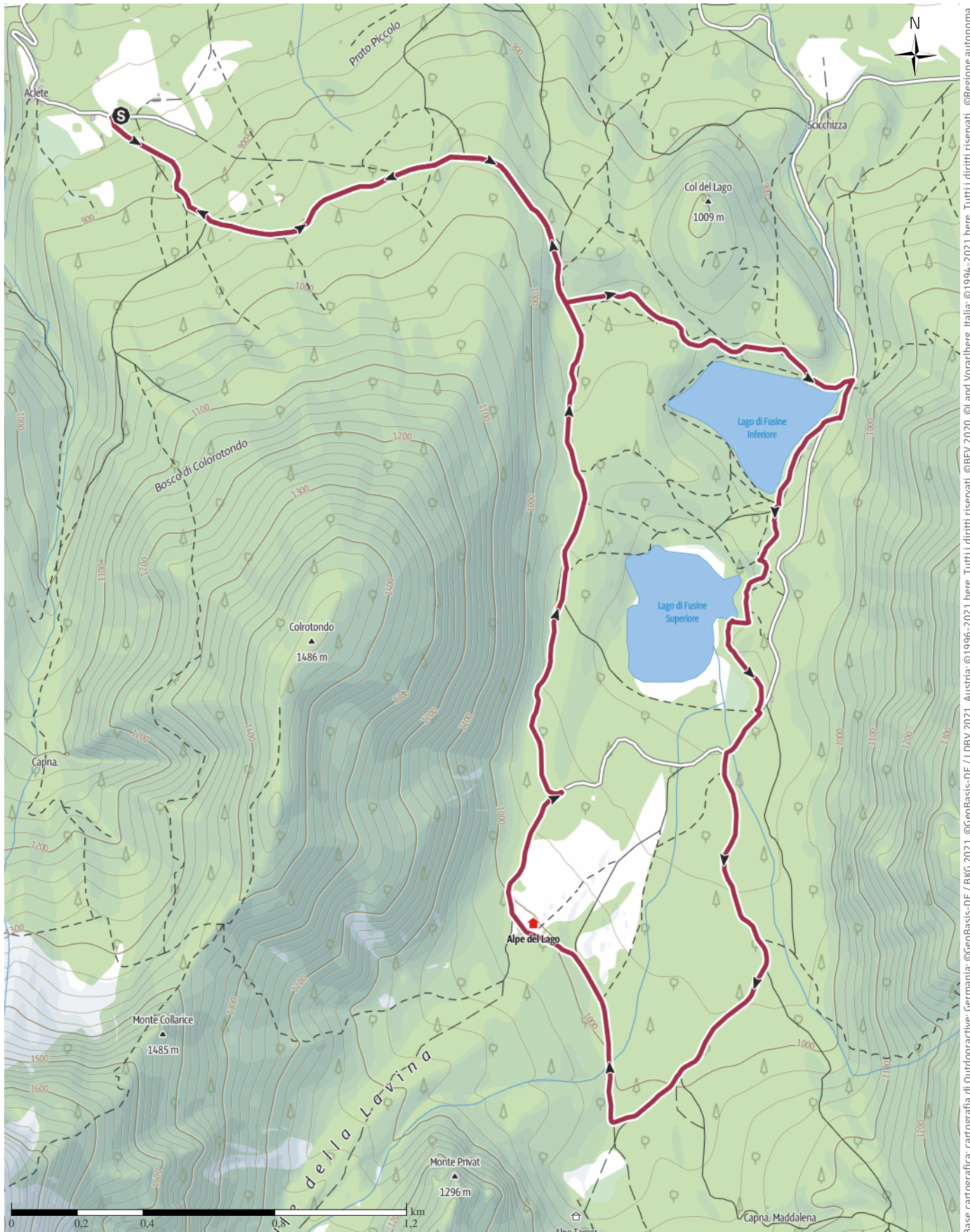
← 9,7 km | ⌚ 3:35 h | ↗ 533 m | ↘ 634 m | Difficoltà -



Base cartografica: cartografia di Outdooractive; Germania: ©GeoBasis-DE / BKG 2021. ©GeoBasis-DE / LDBV 2021. Austria: ©1996-2021 here. Tutti i diritti riservati. ©1994-2021 here. Tutti i diritti riservati. ©Regione autonoma di Bolzano Alti Adige - Ripartizione natura, paesaggio e sviluppo del territorio. © Cartago S.R.L., Svizzera: Geodata © swisstopo. ©BAFU - Bundesamt für Umwelt. ©OpenStreetMap (www.openstreetmap.org)

Percorso creato il 2024-02-07

10,8 km | 3:05 h | 211 m | 211 m | Difficoltà -



Base cartografica: cartografia di Outdooractive; Germania: ©GeoBasis-DE / BKG 2021. ©GeoBasis-DE / LDBV 2021. Austria: ©1996-2021 here. Tutti i diritti riservati. ©BBV 2020, ©Land Vorarlberg, Italia: ©1994-2021 here. Tutti i diritti riservati. ©Regione autonoma di Bolzano Alti Adige - Ripartizione natura, paesaggio e sviluppo del territorio, © Cartago S.R.L., Svizzera: Geodata ©swisstopo, ©BAFU - Bundesamt für Umwelt Base cartografica: cartografia di Outdooractive; ©OpenStreetMap (www.openstreetmap.org)

## **IL PROGRAMMA DI DOMENICA 18 FEBBRAIO**

- ore 08.00: colazione
- ore 09.00: spostamento con le automobili a Ugovizza/strada per il Rifugio Nordio/  
Ingresso zona soggetta a pagamento  
**(pedaggio € 5,00 per auto/giorno)**
- ore 09.30: al Parcheggio n.2 in Val Rauna  
in cammino appena pronti in direzione Villaggio Cocco
- ore 12.15: arrivo al Villaggio Cocco
- ore 13.00: arrivo all' Agriturismo «Rosic».  
sosta per il pranzo (costi e menù vedi a parte)
- ore 15.00: discesa al Rifugio Gortani e al Parcheggio
- ore 16.30: rientro a Valbruna con sosta facoltativa a Tarvisio
- ore 17.00: arrivo al Parcheggio  
conclusione dell'escursione e rientro a piacere

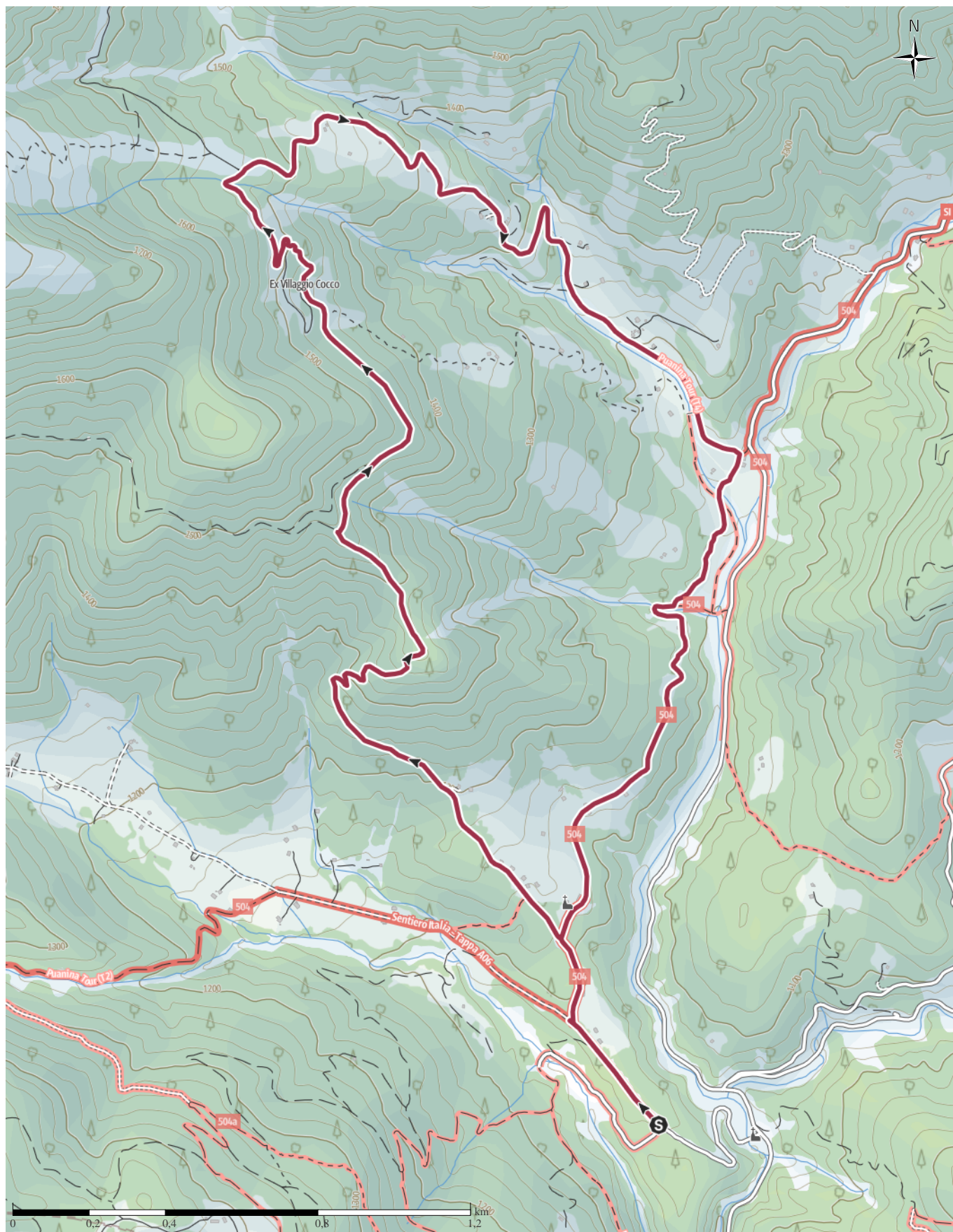
### ***Descrizione del percorso***

Salutato con un arrivederci il Rifugio Kugy e Valbruna, raggiungiamo il paese di Ugovizza e da questi, dopo aver oltrepassato il Casello del pedaggio, andiamo a risalire proprio la Valle di Ugovizza o val Uque. Oltrepassata la zona denominata Cristo, le indicazioni a sinistra ci portano in Val Rauna al cui inizio si trova il Parcheggio P2 dove lasceremo le automobili. Appena pronti ci incammineremo lungo la strada per alcune centinaia di metri fino ad un primo bivio dove fa bella mostra di sé un'opera lignea, dello scultore Roberto Filafarro, dedicata alla musica. Prenderemo a destra e al bivio successivo lasceremo sulla destra, questa volta, la strada del ritorno che ci farà arrivare al Rifugio Gortani già da questo punto a vista. Allora a sinistra cominciamo a salire per strada forestale, dapprima asfaltata e poi sterrata fino all'ex Villaggio Cocco, facendo attenzione a mantenere la destra una volta raggiunto il bivio di quota 1448 m. La prima parte è piuttosto ripida da prendere con la dovuta calma, poi sale in maniera più moderata e una volta superata la quota di cui sopra c'è un piacevole traverso, che ci porterà a raggiungere l'ex Villaggio Cocco. Continueremo ancora in salita fino all'apice dell'escursione che sarà a quota 1540 m, praticamente al bivio che a sinistra porta a Forcella Fontanafredda e alle cime sci alpinistiche, in questo periodo, dei monti Cocco e Vetta Bella. Cominceremo a scendere, attraverseremo il torrente Tamer e raggiungeremo gli ampi pascoli della località Pad Tamer. Oramai piacevolmente incamminati su questa strada sempre in discesa, arriveremo all'Agriturismo Rosič, dove siamo attesi dalla signora Anna e dal figlio Peter per un gustoso pranzo che ci farà senz'altro apprezzare la tipicità della cucina locale. Ben satolli riprendiamo il cammino verso valle, superato il parcheggio P 6, quello dell'Osteria al Camoscio, attraverseremo sulla destra il ponte sul torrente Tamer e seguiremo le indicazioni del Puanina Tour. Un piccolo guado sul torrente Perin, ancora una ripida ma breve salita e poi ci godremo la splendida e panoramica discesa verso il Rifugio Gortani. Raggiungere le automobili al parcheggio sarà soltanto una piccola formalità.

- Difficoltà: Escursione in Ambiente Innevato (EAI/F)
- Dislivello: circa m 500
- Sviluppo: circa km 8
- Rilevamento effettuato con OUTDOOR ACTIVE
- Riferimento cartografico: TABACCO 019 1:25.000 – Alpi Giulie Occidentali – Tarvisiano
- Attrezzatura: in base al tipo di innevamento: ciaspole o ramponi

Percorso creato il 2024-01-22

↔ 7,7 km | ⌚ 3:00 h | ▲ 492 m | ▼ 429 m | Difficoltà -



Base cartografica: cartografia di Outdooractive; ©OpenStreetMap (www.openstreetmap.org)

## **NOTE E AVVERTENZE**

La partecipazione alla gita è libera ma l'iscrizione è obbligatoria e va effettuata in Sede o telefonicamente. Per i non soci va effettuata in sede con versamento della quota di partecipazione e della quota assicurativa entro **giovedì 15 febbraio** nei consueti orari di apertura della Segreteria (lun-gio 18.30÷20.00). La preiscrizione con inizio il 22/01/2024 prevedeva il versamento di una caparra di € 30,00.

In caso di mutamenti atmosferici particolarmente significativi che potrebbero in qualche modo condizionare il regolare svolgimento dell'escursione, il Referente ha facoltà di modificare l'itinerario o di annullare l'escursione, tale decisione verrà presa alla partenza.

I tempi di riferimento sono puramente indicativi, dipenderà molto dai partecipanti e dall'andamento dell'escursione e, come sempre, dalle condizioni meteo.

Se non sarà possibile utilizzare le ciaspole causa scarso innevamento è **obbligatorio** avere con sé un paio di ramponcini da trekking in caso di neve compatta e/o ghiaccio

L'escursione non verrà effettuata con previsioni di alta probabilità di precipitazioni consistenti o di forte pericolo di valanghe; durante il percorso, in caso di condizioni ambientali sfavorevoli, la gita potrà subire variazioni a discrezione del referente dell'escursione.

L'abbigliamento deve essere adeguato all'ambiente innevato. Si consigliano ghette, berretto, guanti, giacca a vento, occhiali, ed un ricambio da lasciare nell'auto. Portare bevande calde. (Pranzo al sacco per il sabato; per la domenica pranzo all'Agriturismo »Rosic«). È richiesto a tutti i partecipanti di prendere visione del programma proposto, del percorso previsto e di attenersi allo stesso, di mantenersi sempre in gruppo seguendo le disposizioni del Direttore di Escursione. Lo stesso si riserva la facoltà di apportare modifiche all'itinerario programmato qualora le condizioni ambientali o meteorologiche lo richiedessero.

I partecipanti **non devono** abbandonare il gruppo e lasciare il percorso senza preavviso al Referente.

Referente dell'escursione: Luciano COMELLI

Cellulare: +39 3345932166

solo nei giorni dell'escursioni

### **QUOTE DI PARTECIPAZIONE:**

**Soci CAI: € 60,00 – comprensiva di mezza pensione (cena a menù fisso, pernottamento in camerata, colazione) e programma – bevande extra**

**Non soci: € 86,00 – come soci più assicurazione obbligatoria per 2 gg**

**L'ESCURSIONE E' SOLD OUT**

**SALDO ENTRO GIOVEDI' 15 FEBBRAIO P.V.**

**Per quanto non contemplato da questo programma vale comunque e sempre il REGOLAMENTO per l'iscrizione e la partecipazione alle Escursioni Sociali esposto in Sede. Ed allegato al programma.**

# REGOLAMENTO

## per l'iscrizione e la partecipazione alle Escursioni Sociali

- 1) La partecipazione alle **Escursioni Sociali** è libera a tutti. I non Soci dovranno comunque versare una quota di partecipazione maggiorata rispetto a quella praticata ai Soci CAI inclusiva della copertura assicurativa per infortuni e per il Soccorso Alpino. L'entità di tale maggiorazione verrà stabilita di volta in volta dal Consiglio Direttivo.
- 2) **L'iscrizione alle Escursioni Sociali** è obbligatoria e deve essere effettuata presso la Sede Sociale, nei normali orari di Segreteria. Di norma l'apertura delle iscrizioni avviene quindici giorni prima dell'effettuazione dell'escursione, eccetto per le escursioni la cui data di inizio iscrizione sia specificata sul programma d'attività annuale.  
La copertura assicurativa infortuni e per il Soccorso Alpino è garantita esclusivamente ai Soci CAI in regola con il tesseramento annuale.  
I minori dovranno essere accompagnati da persona garante e responsabile.
- 3) **Nel caso in cui l'escursione preveda un qualsiasi tipo di prenotazione** (posto in pullman, ristoranti, pernottamento in rifugio o altro), **il primo giorno d'iscrizione è riservato esclusivamente ai Soci CAI**. Ogni Socio può iscrivere non Soci solo se componenti il proprio nucleo familiare. Nelle successive giornate le prenotazioni sono aperte anche ai non Soci.  
**Ogni prenotazione deve comunque essere accompagnata da una caparra da versarsi all'atto dell'iscrizione, non si accettano, pertanto, prenotazioni non accompagnate dalla caparra di volta in volta prevista.** Nel caso di prenotazione telefonica, la caparra dovrà essere versata tramite bonifico bancario sull'IBAN della Sottosezione, entro la successiva giornata di apertura della Segreteria, altrimenti non sarà considerata valida.  
**Il saldo deve avvenire sempre e comunque entro le ore 20.00 del giovedì precedente la gita, ultimo giorno valido per l'iscrizione.**
- 4) **Nel caso di rinuncia alla partecipazione dopo la chiusura delle iscrizioni** (di norma il giovedì precedente la gita), **la quota di partecipazione (e/o l'eventuale caparra) e le quote relative alle assicurazioni non vengono restituite.**  
**Se la rinuncia alla partecipazione avviene prima della chiusura delle iscrizioni** (di norma il giovedì precedente la gita), **la caparra viene restituita solo se il posto prenotato da colui che rinuncia viene occupato da un altro partecipante.**
- 5) **La caparra o le quote relative alle assicurazioni vengono interamente rimborsate nel caso di annullamento della gita prima dell'invio della comunicazione relativa alla copertura assicurativa alla Sede Centrale del CAI di Milano** (di norma il giovedì precedente la gita).
- 6) **Il Referente guida la comitiva** nell'escursione e cura il rispetto degli orari. **Ha la facoltà**, per ragioni tecniche, logistiche o di sicurezza della comitiva, **di modificare il percorso, gli orari e le soste**. Se necessario, può anche **interrompere il proseguimento dell'escursione**. Ha pure la facoltà di **escludere** dall'escursione i partecipanti che, per cause diverse (inadeguato equipaggiamento, inesperienza, ecc.), non diano sufficienti garanzie al superamento, senza pregiudizio alcuno per loro stessi o per il gruppo, delle difficoltà insite nell'itinerario.
- 7) Durante l'escursione è **obbligatorio** l'uso di un equipaggiamento idoneo al percorso previsto dal programma preparato per ciascuna escursione.
- 8) È **vietato** a chiunque di praticare ogni attività alpinistica individuale o di allontanarsi dalla comitiva senza l'autorizzazione del referente.
- 9) Durante l'escursione i partecipanti **devono** mantenere un contegno civile e rispettoso verso gli altri.
- 10) **Con l'iscrizione alla gita i partecipanti accettano le norme del presente Regolamento, esonerando la Società Alpina delle Giulie, la Sottosezione di Muggia, i referenti ed i loro collaboratori, da ogni e qualsiasi responsabilità per qualunque genere di incidente possa verificarsi nel corso delle escursioni.**

Coordinate bancarie: INTESA SAN PAOLO – IBAN IT40 X030 6902 2331 0000 0008 311